

COMUNE DI ROSSANO VENETO
PROVINCIA DI VICENZA

Verbale di deliberazione del Consiglio Comunale

Sessione straordinaria Convocazione 1^a Seduta pubblica

OGGETTO:

APPROVAZIONE INTERVENTO A FAVORE DELLA SICUREZZA STRADALE, INCROCIO A CONFINE TRA VIA STAZIONE, VIA SAN GIOVANNI E VIA SAN GIUSEPPE IN COMUNE DI ROSA'.

L'anno **duemiladiciassette** addì **DICIOTTO** del mese di **SETTEMBRE** presso la sede municipale. Convocato dal Sindaco mediante lettera d'invito prot. n. 12167 del 13/09/2017, fatta recapitare a ciascun consigliere, si è oggi riunito il Consiglio Comunale sotto la presidenza del Sindaco **MARTINI Dott.ssa Morena** e l'assistenza del Segretario Comunale **SPAZIANI Dott. Francesco**. Fatto l'appello, risulta quanto segue:

| | PRESENTI | ASSENTI |
|-----------------------------|----------|---------|
| 1. BATTAGLIN Helga | * | |
| 2. BERTON Davide | * | |
| 3. BRAGAGNOLO Simone Egidio | * | |
| 4. CAMPAGNOLO Giorgio | * | |
| 5. GANASSIN Paola | * | |
| 6. GOBBO Loris | * | |
| 7. GUARISE Adriano | * | |
| 8. MARCON Ezio | * | |
| 9. MARINELLO Ugo | * | |
| 10. MARTINI Morena | * | |
| 11. TREVISAN Gilberto | * | |

Presenti N. 11 Assenti N. /

E' presente in aula in qualità di **Assessore Esterno** il Sig. **ZONTA MARCO**

Il Sindaco, **MARTINI Dott.ssa Morena**, assume la presidenza.

PROPOSTA DI DELIBERAZIONE

OGGETTO: APPROVAZIONE INTERVENTO A FAVORE DELLA SICUREZZA STRADALE, INCROCIO A CONFINE TRA LE VIE STAZIONE, VIA SAN GIOVANNI E VIA SAN GIUSEPPE IN COMUNE DI ROSÀ'.

IL CONSIGLIO COMUNALE

PREMESSO:

CHE in data 24.05.2017, con nota acquisita al Prot. N. 7221, il Comune contermine di Rosà ha formalmente comunicato a questa Amministrazione il progetto di fattibilità tecnico economica di rettifica dell'incrocio tra Via Stazione con Via San Giovanni e Via San Giuseppe; intervento manutentivo diretto alla messa in sicurezza e riassetto della viabilità in area di confine;

CONSIDERATO che tale proposta progettuale interferisce con alcuni mappali catastali in parziale proprietà del Comune di Rossano Veneto ma ricadenti in Comune di Rosà nonché in proprietà privata e pertanto si ravvisa la necessità di acquisire il preventivo nulla osta in ordine alla fattibilità dell'intervento ed attestazione della disponibilità delle aree già di pubblica proprietà;

CONSIDERATO che tale intervento si configura come intervento manutentivo all'interno dell'ambito delle fasce di rispetto stradale in conformità alle previsioni del vigente strumento urbanistico e, pertanto, non richiede l'approvazione di alcuna variante al Piano degli Interventi;

EVIDENZIATO che l'intervento verrà realizzato con ogni onere e spesa a totale carico dell'Amministrazione proponente di Rosà mentre il Comune di Rossano Veneto garantisce la disponibilità delle aree in pubblica proprietà interessate dall'allargamento stradale impegnandosi alla cessione gratuita delle medesime;

VALUTATO il rilevante interesse pubblico della presente proposta progettuale per la messa in sicurezza e riassetto della viabilità dell'incrocio tra Via Stazione con Via San Giovanni e Via San Giuseppe in zona di confine e ritenuto quindi di dare il proprio nulla osta preventivo alla realizzazione dell'intervento;

VISTO il D.Lgs. 18/08/2000, n. 267 "Testo Unico degli Enti Locali";

ACQUISITI i pareri di regolarità tecnica di cui all'art. 49 del suddetto D.Lgs. n. 267/2000;

DELIBERA

1) di esprimere il nulla osta all'intervento a favore della sicurezza stradale proposto dal Comune di Rosà in riferimento all'incrocio tra le Vie Stazione, Via San Giovanni e Via San Giuseppe in zona di confine, come da elaborati grafici di progetto trasmessi in allegato alla richiesta prot. 7221 del 24.05.2017, in atti, come di seguito specificati:

- TAVOLA 1: inquadramento territoriale;
- TAVOLA 2: pianta architettonica stato di fatto;
- TAVOLA 3: pianta architettonica stato progetto;
- TAVOLA 4: pianta sovrapposizione progetto/attuale;
- TAVOLA 5: planimetria occupazione aree;

2) di dare atto che l'intervento verrà realizzato con ogni onere e spesa a totale carico dell'Amministrazione proponente di Rosà mentre il Comune di Rossano Veneto garantisce la disponibilità delle aree in pubblica proprietà interessate dall'allargamento stradale impegnandosi alla cessione gratuita delle medesime;

3) di demandare alla Giunta Comunale l'adozione degli atti funzionali alla cessione gratuita delle aree a favore dell'Ente proponente, previa esatta individuazione a mezzo frazionamento a cura e spese del Comune di Rosà;

4) di demandare al Responsabile dell'Ufficio Tecnico – Servizio Urbanistica / Edilizia Privata –

ogni altro adempimento necessario e conseguente alla presente deliberazione.

* * * * *

Sulla suestesa proposta di deliberazione sono stati acquisiti i seguenti pareri ai sensi dell'art. 49, comma 1, del D.Lgs. 18.08.2000 n. 267.

- VISTO, si esprime parere favorevole in ordine alla regolarità tecnica.

Il Responsabile del Servizio Urbanistica/ Edilizia Privata
F.TO Dott. Adriano Ferraro

- VISTO, si esprime parere favorevole in ordine alla regolarità contabile, ex art. 49 comma 1° del D.Lgs. 267/2000.

Il Responsabile Servizio Contabile/
Gestione delle Entrate
F.TO Dott. Francesco Spaziani

Il Sindaco Morena Martini introduce la discussione del punto in esame.

Il Vice Sindaco Giorgio Campagnolo illustra il progetto elaborato dal Comune di Rosà rimarcando i benefici in termini di sicurezza garantiti dalla soluzione prospettata. Egli conclude evidenziando che gli oneri previsti per il Comune sarebbero solamente quelli relativi alla cessione delle aree di proprietà comunale.

La Consigliera Paola Ganassin chiede che il progetto in esame sia allegato e pubblicato unitamente alla delibera in discussione.

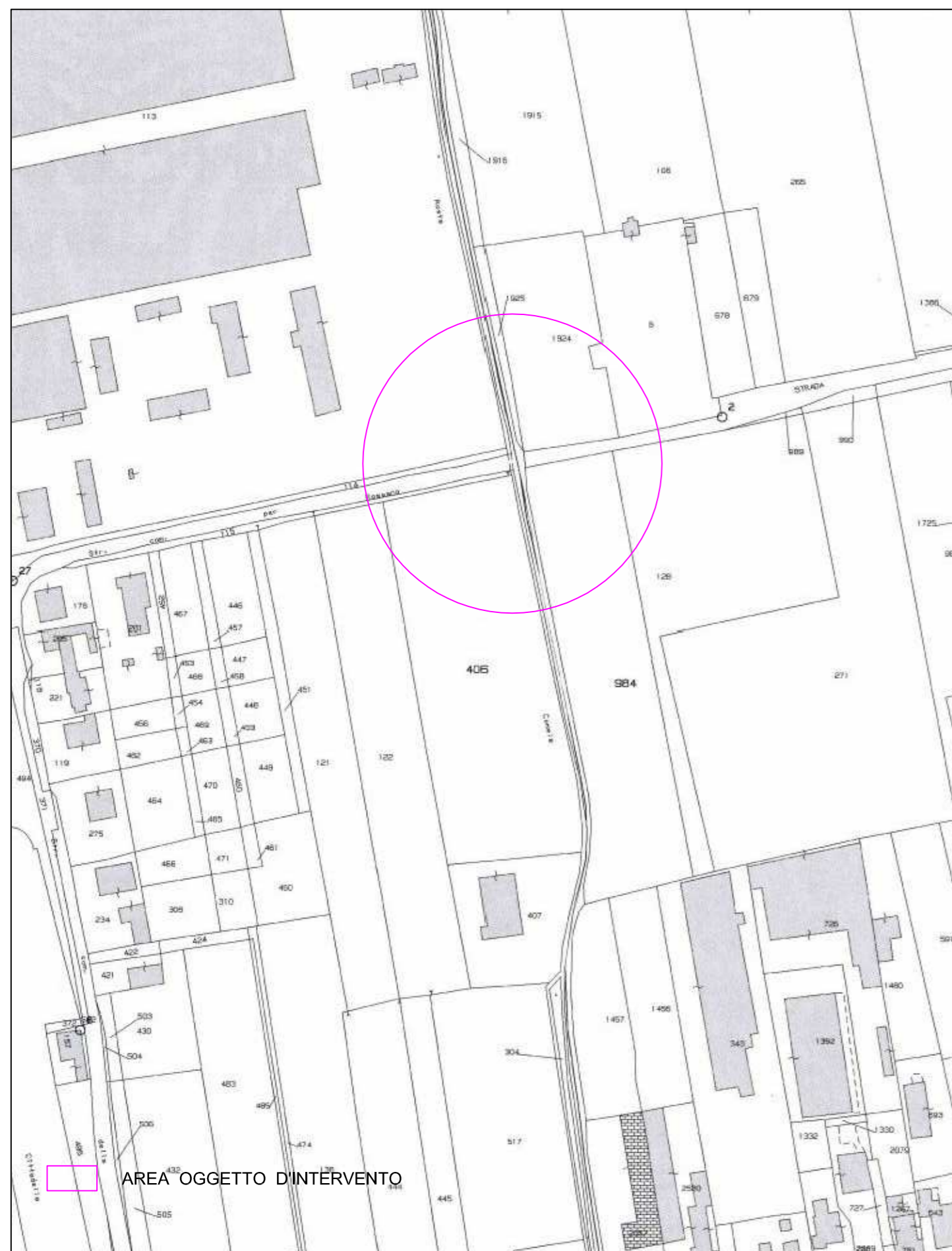
Il Sindaco Morena Martini chiede al Segretario di prendere atto della richiesta formulata, quindi sottolinea la collaborazione instaurata con il Comune di Rosà e ringrazia il Consigliere Ugo Marinello per il contributo offerto nel ruolo di Assessore per il raccordo tra le amministrazioni ed il coinvolgimento positivo dei privati interessati dall'area di intervento.

Il Sindaco in assenza di ulteriori interventi **pone in votazione la suestesa proposta di deliberazione che viene approvata con voti Favorevoli n. 10** (Helga Battaglin, Davide Berton, Simone Egidio Bragagnolo, Giorgio Campagnolo, Paola Ganassin, Loris Gobbo, Adriano Guarise, Ezio Marcon, Ugo Marinello, Morena Martini), Contrari n. 0, **Astenuti n. 1** (Gilberto Trevisan), legalmente espressi da n. 11 Consiglieri presenti e votanti.

A margine della votazione il Sindaco, il Responsabile dell'Ufficio Tecnico e il Segretario esplicitano le modalità di allegazione della documentazione progettuale.

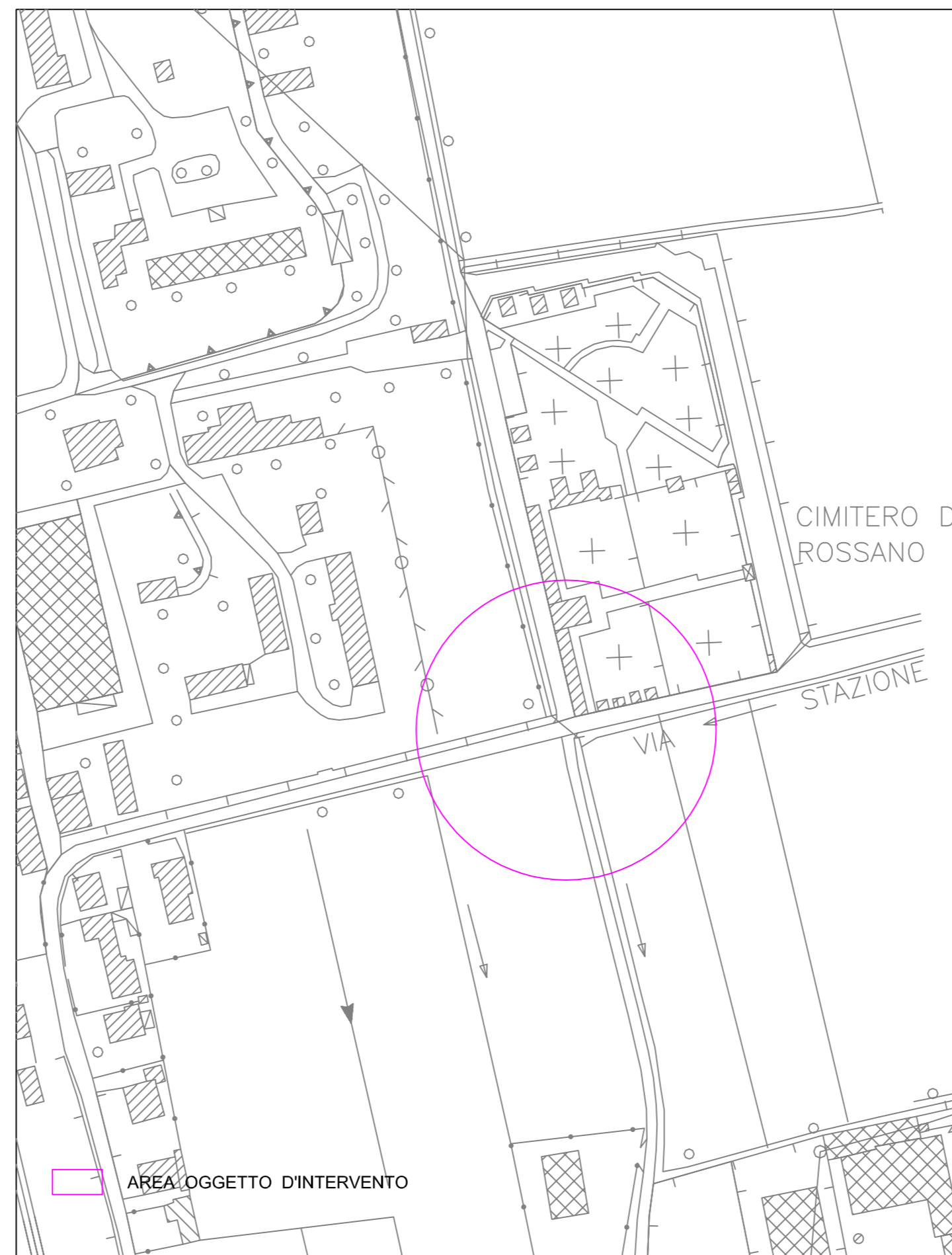
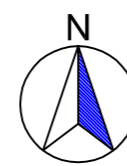
(Il dibattito integralmente registrato in formato audio - digitale ai sensi del D.Lgs. n. 82/2005, è parte integrante dell'atto, anche se non materialmente allegato e liberamente consultabile sul web ai seguenti link, dal quale si potrà consultare anche la trascrizione integrale della seduta).

<https://www.youtube.com/channel/UC9jR-maZnBDdFtf6z67IKKg>
<http://www.comune.rossano.vi.it/notizie-avvisi/notizie.html>



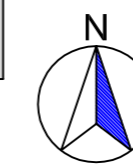
Comune di Rosà - Provincia di Vicenza - via S. Giuseppe con via Stazione di Rossano
Rosà - Foglio 8° mappali n. 406 - Rossano Veneto - Foglio 2° mappali n. 128-271-984

ESTRATTO CATASTALE
scala 1:2000



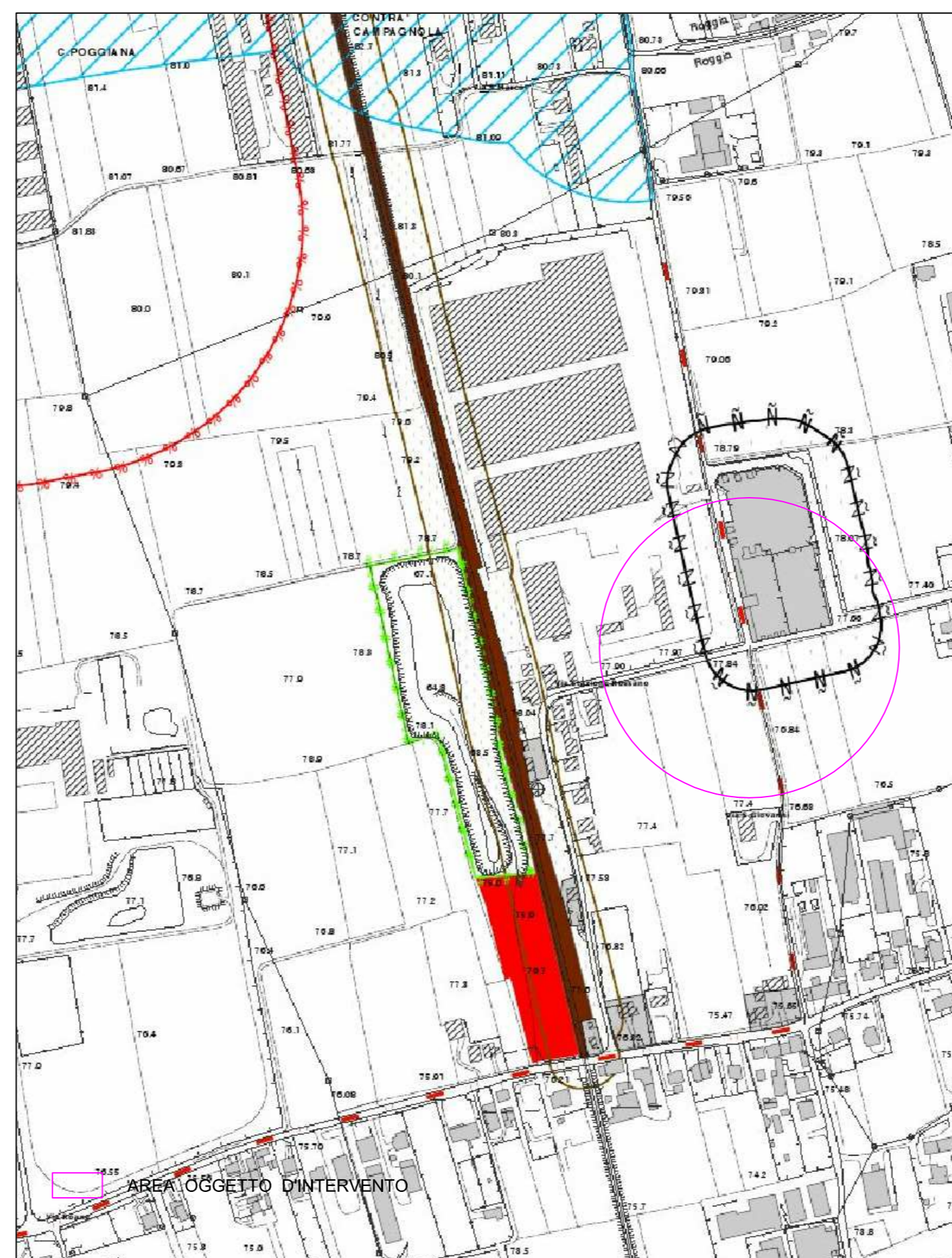
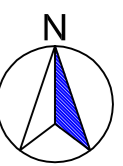
Comune di Rosà - Provincia di Vicenza - via S. Giuseppe con via Stazione di Rossano

ESTRATTO AEROFOTOGRAMMETRIA
scala 1:2000



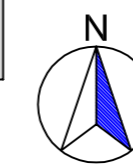
Comune di Rosà - Provincia di Vicenza - via S. Giuseppe con via Stazione di Rossano

ESTRATTO TAVOLA P.I.
scala 1:5000



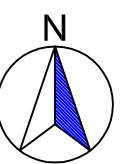
Comune di Rosà - Provincia di Vicenza - via S. Giuseppe con via Stazione di Rossano

ESTRATTO TAVOLA VINCOLI
scala 1:2000



Comune di Rosà - Provincia di Vicenza - via S. Giuseppe con via Stazione di Rossano

ESTRATTO ORTOFOTO
scala A VISTA



COMUNE di ROSA' - PROVINCIA di VICENZA
AREA LAVORI PUBBLICI - ECOLOGIA - Piazza della Serenissima, 1 - 36027

PROGETTO

INTERVENTO A FAVORE DELLA SICUREZZA STRADALE
INCROCIO VIE STAZIONE, S.GIUSEPPE, S.GIOVANNI

COMMITTENTE: AMMINISTRAZIONE COMUNALE di ROSÀ
Piazza della Serenissima, 1 - 36027 - Rosà (VI) Timbro e firma:

PROGETTISTA: U.T.C. Settore LL.PP. - geom. CASTELLAN / geom. PASIN
Piazza della Serenissima, 1 - 36027 - Rosà (VI)

R.U.P.: Arch. Mirko CAMPAGNOLO - Settore LL.PP.
Piazza della Serenissima, 1 - 36027 - Rosà (VI)

N° ARCHIVIO GEN.: 851

C.T.:

P.R.G.: z.t.o.

SCALA: VARIE

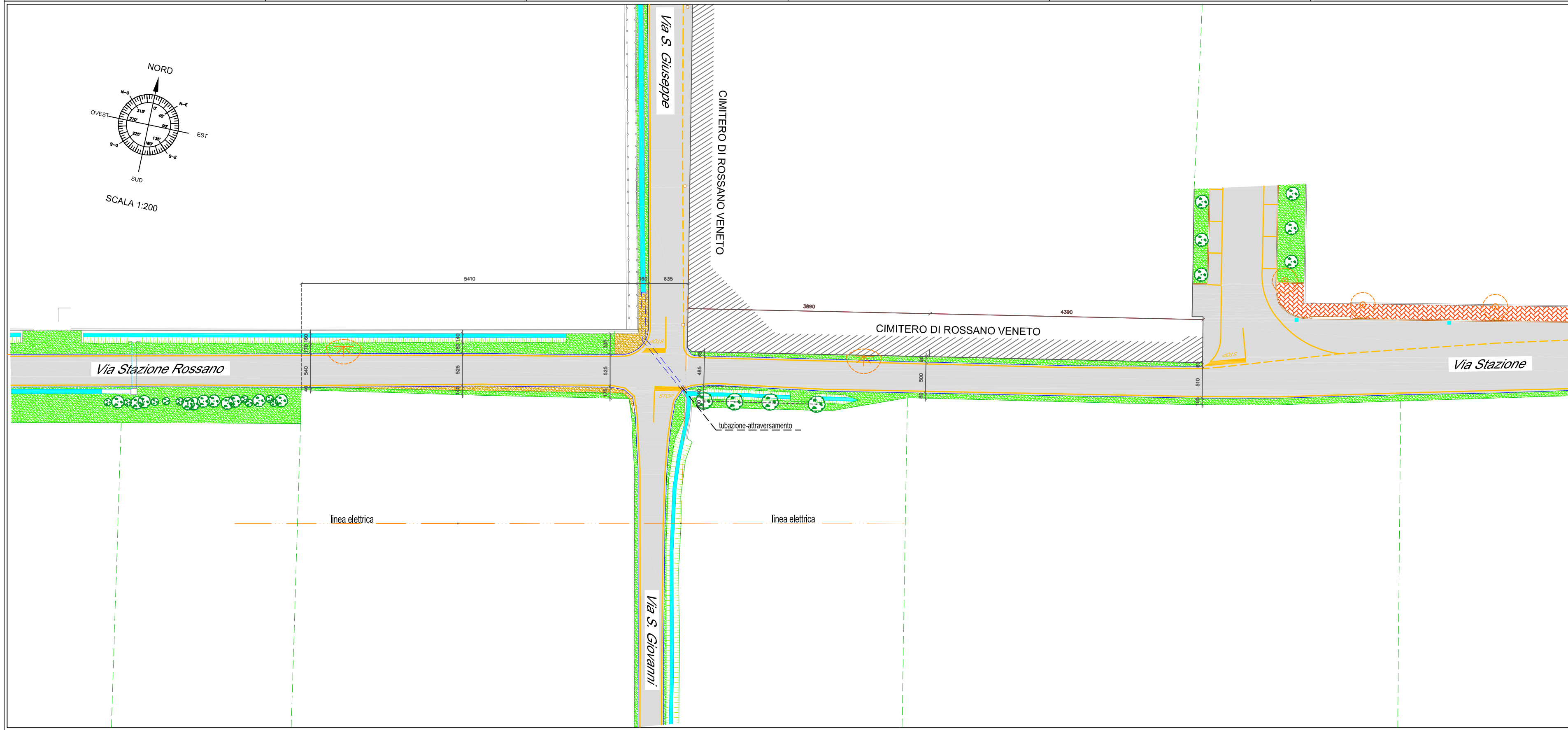
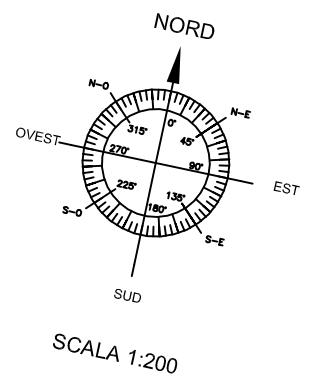
AUTORIZZAZIONE AMBIENTALE

TAVOLA

1

INQUADRAMENTO TERRITORIALE

AGGIORNAMENTO MAGGIO 2017



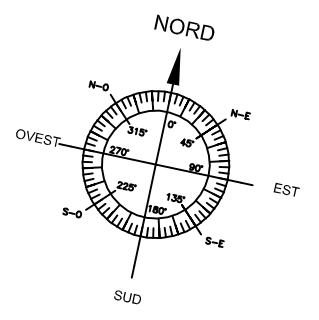

COMUNE di ROSA' - PROVINCIA di VICENZA
 AREA LAVORI PUBBLICI - ECOLOGIA - Piazza della Serenissima, 1 - 36027

PROGETTO
INTERVENTO A FAVORE DELLA SICUREZZA STRADALE :
RETTIFICA DELL'INCROCIO TRA LE VIE
S. GIUSEPPE - STAZIONE ROSSANO - S. GIOVANNI

| | |
|--|-----------------|
| COMMITTENTE: AMMINISTRAZIONE COMUNALE di ROSA Piazza della Serenissima, 1 - 36027 - Rosa (VI) | Timbro e firma: |
| PROGETTISTA: U.T.C. Settore LL.PP. - geom. CASTELLAN / geom. PASIN Piazza della Serenissima, 1 - 36027 - Rosa (VI) | |
| R.U.P.: Arch. Mirko CAMPAGNOLO - Settore LL.PP. Piazza della Serenissima, 1 - 36027 - Rosa (VI) | |

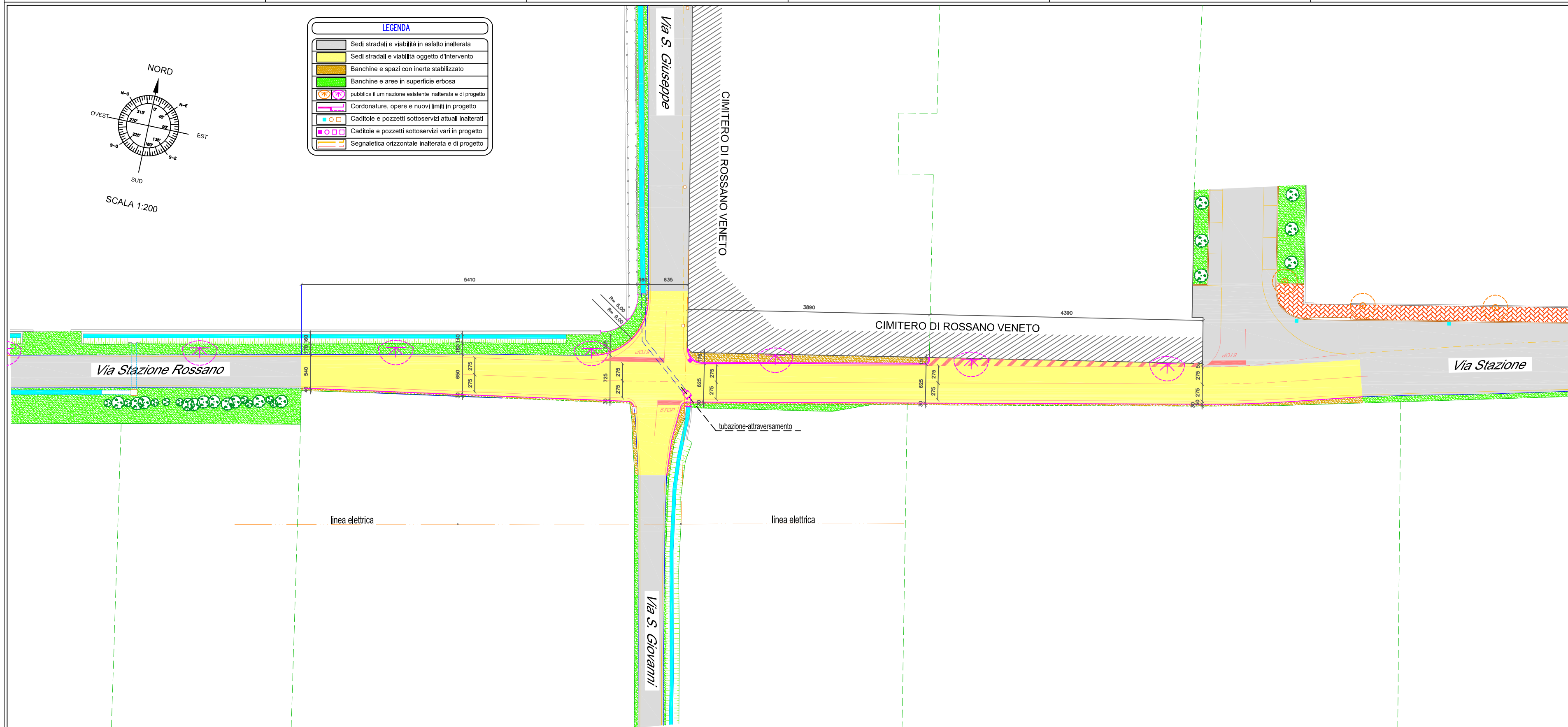
| | | |
|-----------------------|---------------------------|----------------|
| N° ARCHIVIO GEN.: 877 | C.T.: | P.R.G.: z.t.o. |
| SCALA: 1:200 | AUTORIZZAZIONE AMBIENTALE | |

| | |
|--------|--------------------------------------|
| TAVOLA | PIANTA ARCHITETTONICA STATO DI FATTO |
| 2 | AGGIORNAMENTO MAGGIO 2017 |



SCALA 1:200

| LEGENDA | |
|---------|---|
| | Sedi stradali e viabilità in asfalto inalterata |
| | Sedi stradali e viabilità oggetto d'intervento |
| | Banchine e spazi con inerte stabilizzato |
| | Banchine e aree in superficie erbosa |
| | pubblica illuminazione esistente inalterata e di progetto |
| | Cordonature, opere e nuovi limiti in progetto |
| | Caditoie e pozzetti sottoservizi attuali inalterati |
| | Caditoie e pozzetti sottoservizi vari in progetto |
| | Segnaletica orizzontale inalterata e di progetto |



COMUNE di ROSA' - PROVINCIA di VICENZA
 AREA LAVORI PUBBLICI - ECOLOGIA - Piazza della Serenissima, 1 - 36027

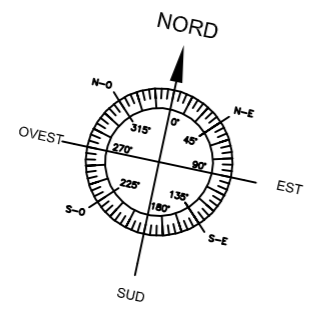
PROGETTO

INTERVENTO A FAVORE DELLA SICUREZZA STRADALE :
RETTIFICA DELL'INCROCIO TRA LE VIE
S. GIUSEPPE - STAZIONE ROSSANO - S. GIOVANNI

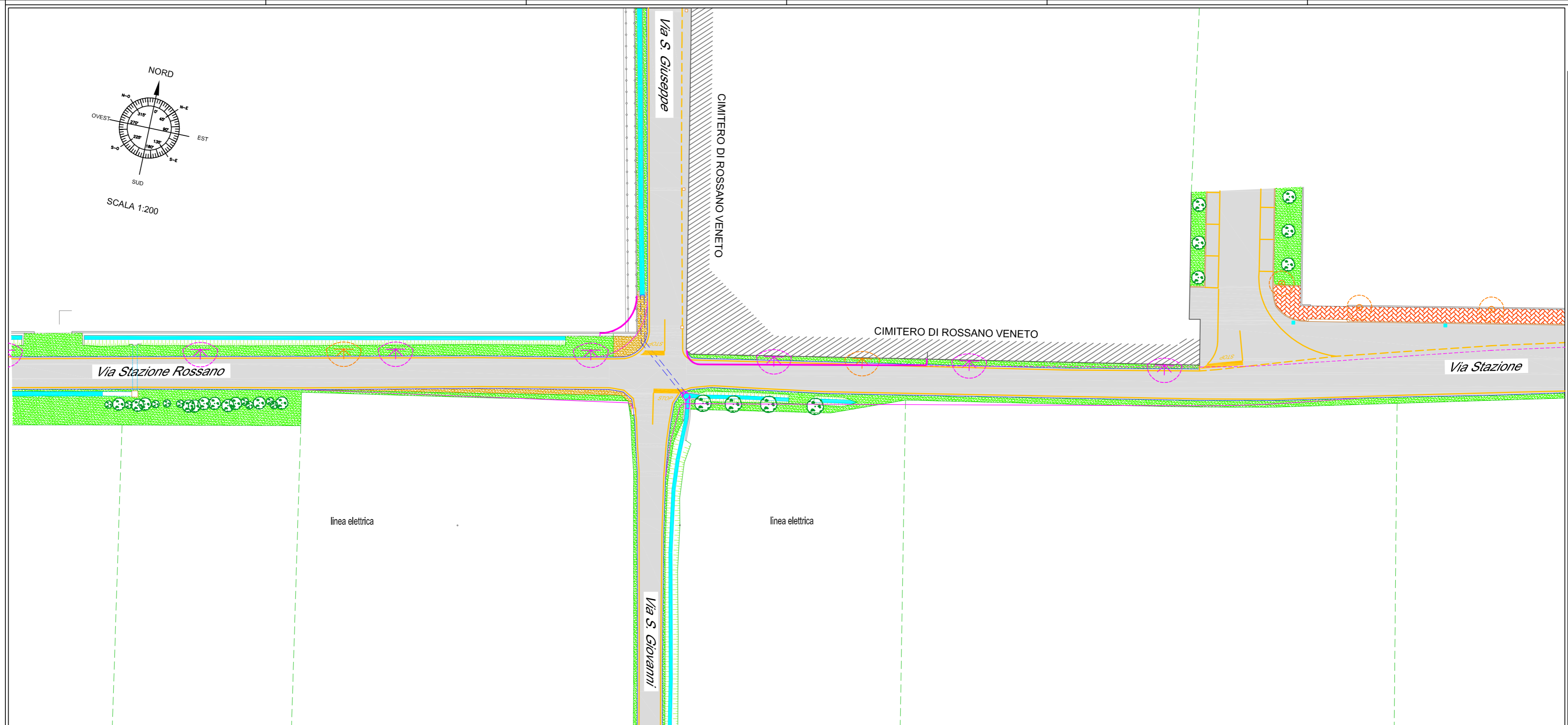
| | | |
|--------------|--|-----------------|
| COMMITTENTE: | AMMINISTRAZIONE COMUNALE di ROSA Piazza della Serenissima, 1 - 36027 - Rosa (VI) | Timbro e firma: |
| PROGETTISTA: | U.T.C. Settore LL.PP. - geom. CASTELLAN / geom. PASIN Piazza della Serenissima, 1 - 36027 - Rosa (VI) | |
| R.U.P.: | Arch. Mirko CAMPAGNOLO - Settore LL.PP. Piazza della Serenissima, 1 - 36027 - Rosa (VI) | |

| | | |
|-----------------------|---------------------------|-----------------|
| N° ARCHIVIO GEN : 877 | C.T.: | P.R.G. : z.l.6. |
| SCALA: 1:200 | AUTORIZZAZIONE AMBIENTALE | |

| | |
|---------------------------|--------------------------------------|
| TAVOLA | PIANTA ARCHITETTONICA STATO PROGETTO |
| 3 | |
| AGGIORNAMENTO MAGGIO 2017 | |

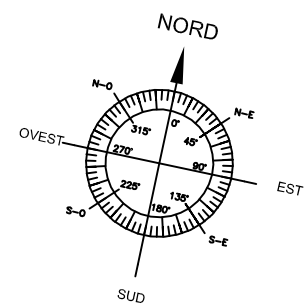


SCALA 1:200

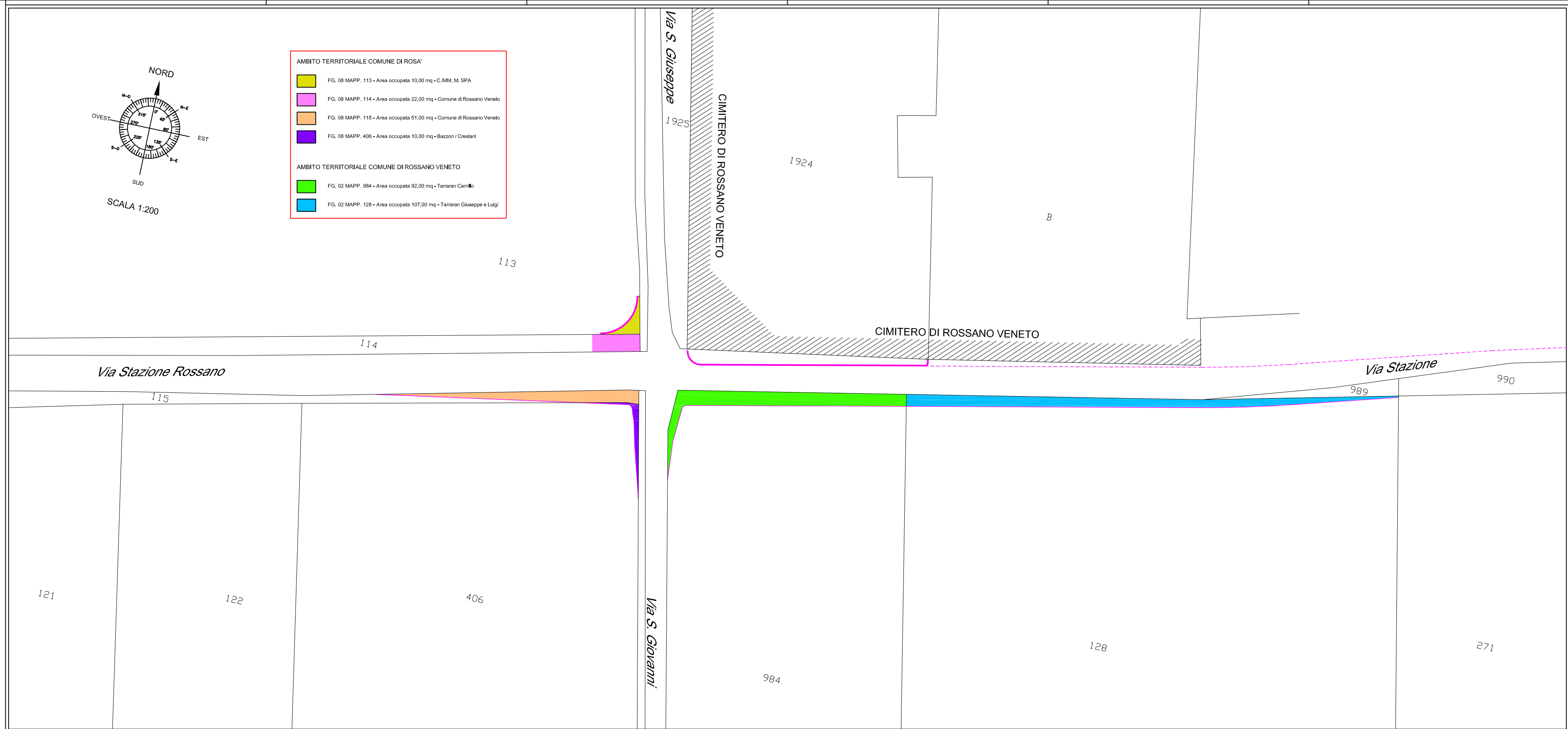



COMUNE di ROSA - PROVINCIA di VICENZA
 AREA LAVORI PUBBLICI - ECOLOGIA - Piazza della Serenissima, 1 - 36027

| | | |
|--|--|-----------------|
| PROGETTO | | |
| INTERVENTO A FAVORE DELLA SICUREZZA STRADALE : RETTIFICA DELL'INCROCIO TRA LE VIE S. GIUSEPPE - STAZIONE ROSSANO - S. GIOVANNI | | |
| COMMITTENTE: | AMMINISTRAZIONE COMUNALE di ROSÀ Piazza della Serenissima, 1 - 36027 - Rosà (VI) | Timbro e firma: |
| PROGETTISTA: | U.T.C. Settore LL.PP. - geom. CASTELLAN / geom. PASIN Piazza della Serenissima, 1 - 36027 - Rosà (VI) | |
| R.U.P.: | Arch. Mirko CAMPAGNOLO - Settore LL.PP. Piazza della Serenissima, 1 - 36027 - Rosà (VI) | |
| N° ARCH/IO GEN : 877 | C.T.: | P.R.G. : z.10. |
| SCALA: 1:200 | AUTORIZZAZIONE AMBIENTALE | |
| TAVOLA | PIANTA SOVRAPPOSIZIONE PROGETTO / ATTUALE | |
| 4 | AGGIORNAMENTO MAGGIO 2017 | |



- AMBITO TERRITORIALE COMUNE DI ROSA'**
- FG. 08 MAPP. 113 - Area occupata 10,00 mq - C.IMM. M. SPA
 - FG. 08 MAPP. 114 - Area occupata 22,00 mq - Comune di Rossano Veneto
 - FG. 08 MAPP. 115 - Area occupata 51,00 mq - Comune di Rossano Veneto
 - FG. 08 MAPP. 406 - Area occupata 10,00 mq - Bazzon / Crestani
- AMBITO TERRITORIALE COMUNE DI ROSSANO VENETO**
- FG. 02 MAPP. 984 - Area occupata 92,00 mq - Tarraran Camillo
 - FG. 02 MAPP. 128 - Area occupata 107,00 mq - Tarraran Giuseppe e Luigi



COMUNE di ROSA' - PROVINCIA di VICENZA
 AREA LAVORI PUBBLICI - ECOLOGIA - Piazza della Serenissima, 1 - 36027

PROGETTO

**INTERVENTO A FAVORE DELLA SICUREZZA STRADALE :
 RETTIFICA DELL'INCROCIO TRA LE VIE
 S. GIUSEPPE - STAZIONE ROSSANO - S. GIOVANNI**

| | | |
|--------------|--|-----------------|
| COMMITTENTE: | AMMINISTRAZIONE COMUNALE di ROSÀ Piazza della Serenissima, 1 - 36027 - Rosà (VI) | Timbro e firma: |
| PROGETTISTA: | U.T.C. Settore LL.PP. - geom. CASTELLAN / geom. PASIN Piazza della Serenissima, 1 - 36027 - Rosà (VI) | |
| R.U.P.: | Arch. Mirko CAMPAGNOLO - Settore LL.PP. Piazza della Serenissima, 1 - 36027 - Rosà (VI) | |

| | | |
|----------------------|---------------------------|----------------|
| N° ARCHIVIO GEN: 677 | C.T.: | P.R.G.: z.l.o. |
| SCALA: 1:200 | AUTORIZZAZIONE AMBIENTALE | |

| | |
|----------|------------------------------|
| TAVOLA | PLANIMETRIA OCCUPAZIONE AREE |
| 5 | AGGIORNAMENTO MAGGIO 2017 |

Letto il presente verbale viene sottoscritto a sensi dell'art. 43 comma 6 del vigente Statuto.

IL PRESIDENTE
F.TO MARTINI Dott.ssa Morena

IL SEGRETARIO COMUNALE
F.TO SPAZIANI Dott. Francesco

=====

REFERTO DI PUBBLICAZIONE

(ART. 124 d.Lgs. 267/2000)

Segretario Comunale su conforme dichiarazione del messo che copia del presente verbale viene pubblicato il giorno **12/10/2017** all'albo pretorio ove rimarrà esposto per quindici giorni consecutivi.

Lì, **12/10/2017**

IL SEGRETARIO COMUNALE
F.TO SPAZIANI Dott. Francesco

=====

Si certifica che la presente deliberazione, è **DIVENUTA ESECUTIVA** il per decorrenza dei termini ai sensi dell'art. 134 del D.Lgs. n. 267/2000.

lì

IL SEGRETARIO COMUNALE
.....

=====